

ПАСПОРТ ДОСТУПНОСТИ  
объекта социальной инфраструктуры ЮСАО

1. Общие сведения об объекте

- 1.1. Назначение объекта (код) - Объект Муниципального бюджетного дошкольного образовательного учреждения «Колундаевский детский сад №5 «Тополек»
- 1.2. Адрес объекта 146275, Республка Казахстан, Шымкентский район, Шымкентский ул., Северная, 17
- 1.3. Сведения о размещении объекта (наименование здания, номер здания, этаж)
- 1.4. Планируемая дата начала эксплуатации объекта
- 1.5. Дата проведения оценки

**ПАСПОРТ  
доступности  
Муниципального бюджетного  
дошкольного образовательного  
учреждения «Колундаевский детский  
сад №5 «Тополек»**

- 1.6. Исполнительный орган (наименование, адрес, телефон)
- 1.7. Контактное лицо (фамилия, имя, отчество, должность, телефон)
- 1.8. Форм собственности (государственная, муниципальная, частная)
- 1.9. Территориальная принадлежность (физическая, юридическая, муниципальная)
- 1.10. Юридическая принадлежность (наименование, адрес) Образовательная администрация Шымкентского района
- 1.11. Адрес местонахождения организации, другие координаты 146275 Республка Казахстан, Шымкентский район, ст. Северная, ул. Шымкентская, 17
- 1.12. Адрес местонахождения организации, другие координаты 146275 Республка Казахстан, Шымкентский район, ст. Северная, ул. Шымкентская, 17

2. Характеристики доступности организации на объекте  
(по объектам инфраструктуры)

- 2.1. Сфера деятельности (архитектура, благоустройство, социальная защита, физическая культура и спорт, культура, язык и информатика, транспорт, другие виды общественной деятельности)
- 2.2. Вид деятельности (участие организации в осуществлении образовательной деятельности по государственной программе дошкольного образования, присмотр и уход за детьми)
- 2.3. Вид деятельности (на объекте, с объектом, вблизи объекта, в том числе транспортная доступность)

УТВЕРЖДАЮ:  
Начальник УСЗН  
Администрации  
Шолоховского района  
Л.Г. Щиповкова  
« 25 » декабря 2018 г.

**ПАСПОРТ ДОСТУПНОСТИ**  
объекта социальной инфраструктуры (ОСИ)

№ 4.1

**1. Общие сведения об объекте**

- 1.1. Наименование (вид) объекта **Муниципальное бюджетное дошкольное образовательное учреждение « Колундаевский детский сад №5 «Тополек »**
- 1.2. Адрес объекта **346275, Ростовская область, Шолоховский район, х. Колундаевский, ул. Северная, 17**
- 1.3. Сведения о размещении объекта:
  - отдельно стоящее здание 2 этажное, **868,2** кв.м
  - наличие прилегающего земельного участка (да, нет); да, 2501,49 кв.м
- 1.4. Год постройки здания 1973, последнего капитального ремонта нет.
- 1.5. Дата предстоящих плановых ремонтных работ: текущего, капитального —

**Сведения об организации, расположенной на объекте**

- 1.6. Название организации (учреждения), **Муниципальное бюджетное дошкольное образовательное учреждение « Колундаевский детский сад №5 «Тополек »**  
Короткое наименование **МБДОУ « Колундаевский Д С »**
- 1.7. Юридический адрес организации (учреждения) **346275, Ростовская область, Шолоховский район, х. Колундаевский, ул. Северная, 17**
- 1.8. Основание для пользования объектом (оперативное управление, аренда, собственность)
- 1.9. Форма собственности (государственная, негосударственная)
- 1.10. Территориальная принадлежность (федеральная, региональная, муниципальная)
- 1.11. Вышестоящая организация (наименование) **отдел Образования администрации Шолоховского района**
- 1.12. Адрес вышестоящей организации, другие координаты **346270 Ростовская область, Шолоховский район, ст. Вешенская, ул. Шолохова, 55**  
тел. **8 (86353) 24-4-58**

**2. Характеристика деятельности организации на объекте**  
(по обслуживанию населения)

- 2.1 Сфера деятельности (здравоохранение, образование, социальная защита, физическая культура и спорт, культура, связь и информация, транспорт, жилой фонд, потребительский рынок и сфера услуг, другое)
- 2.2 Виды оказываемых услуг **организация и осуществление образовательной деятельности по образовательным программам дошкольного образования, присмотр и уход за детьми**
- 2.3 Форма оказания услуг: (на объекте, с длительным пребыванием, в т.ч. проживанием, на дому, дистанционно)



- 2.4 Категории обслуживаемого населения по возрасту: (дети, взрослые трудоспособного возраста, пожилые; все возрастные категории) **дети от 2 мес. до 7 лет**
- 2.5 Категории обслуживаемых инвалидов: инвалиды, передвигающиеся на коляске, инвалиды с нарушениями опорно-двигательного аппарата; нарушениями зрения, нарушениями слуха, нарушениями умственного развития
- 2.6 Плановая мощность: посещаемость (количество обслуживаемых в день), вместимость, пропускная способность **48 человек**
- 2.7 Участие в исполнении ИПР инвалида, ребенка-инвалида (да, нет)

### 3. Состояние доступности объекта

#### 3.1 Путь следования к объекту пассажирским транспортом

(описать маршрут движения с использованием пассажирского транспорта)  
наличие адаптированного пассажирского транспорта к объекту

#### 3.2 Путь к объекту от ближайшей остановки пассажирского транспорта:

- 3.2.1 расстояние до объекта от остановки транспорта **70 м**
- 3.2.2 время движения (пешком) **5 мин**
- 3.2.3 наличие выделенного от проезжей части пешеходного пути (да, **нет**),
- 3.2.4 Перекрестки: **нерегулируемые**; регулируемые, со звуковой сигнализацией, таймером;
- 3.2.5 Информация на пути следования к объекту: акустическая, тактильная, визуальная, **нет**;
- 3.2.6 Перепады высоты на пути: есть, **нет** (описать)

Их обустройство для инвалидов на коляске: да, нет

#### 3.3 Организация доступности объекта для инвалидов – форма обслуживания\*

№№ п/п	Категория инвалидов (вид нарушения)	Вариант организации доступности объекта (формы обслуживания)*
1.	<b>Все категории инвалидов и МГН</b>	<b>Б</b>
	<i>в том числе инвалиды:</i>	
2	передвигающиеся на креслах-колясках	<b>Б</b>
3	с нарушениями опорно-двигательного аппарата	<b>Б</b>
4	с нарушениями зрения	<b>Б</b>
5	с нарушениями слуха	<b>Б</b>
6	с нарушениями умственного развития	<b>Б</b>

\* - указывается один из вариантов: «А», «Б», «ДУ», «ВНД»

#### 3.4 Состояние доступности основных структурно-функциональных зон

№ № п \п	Основные структурно-функциональные зоны	Состояние доступности, в том числе для основных категорий инвалидов**
1	Территория, прилегающая к зданию (участок)	<b>ДЧ-И(ОГУК)</b>
2	Вход (входы) в здание	<b>ДЧ-И(ОГУК)</b>
3	Путь (пути) следования	

	эвакуации)	
4	Зона целевого назначения здания (целевого посещения объекта)	<b>ДЧ-И(ОГУК)</b>
5	Санитарно-гигиенические помещения	<b>ДЧ-И(ОГУ)</b>
6	Система информации и связи (на всех зонах)	<b>ДЧ-И(КОУГ)</b>
7	Пути движения к объекту (от остановки транспорта)	<b>ДЧ-И(ОГУ)</b>

\*\* Указывается: **ДП-В** - доступно полностью всем; **ДП-И** (К, О, С, Г, У) – доступно полностью избирательно (указать категории инвалидов); **ДЧ-В** - доступно частично всем; **ДЧ-И** (К, О, С, Г, У) – доступно частично избирательно (указать категории инвалидов); **ДУ** - доступно условно, **ВНД** – временно недоступно

**3.5. ИТОГОВОЕ ЗАКЛЮЧЕНИЕ о состоянии доступности ОСИ:** Управление труда и социальной защиты населения Шолоховского района **ДЧ-И**

#### 4. Управленческое решение

##### 4.1. Рекомендации по адаптации основных структурных элементов объекта

№ № п \п	Основные структурно-функциональные зоны объекта	Рекомендации по адаптации объекта (вид работы)*
1	Территория, прилегающая к зданию (участок)	Текущий ремонт
2	Вход (входы) в здание	Текущий ремонт
3	Путь (пути) движения внутри здания (в т.ч. пути эвакуации)	Текущий ремонт
4	Зона целевого назначения здания (целевого посещения объекта)	Текущий ремонт
5	Санитарно-гигиенические помещения	Текущий ремонт
6	Система информации на объекте (на всех зонах)	Текущий ремонт
7	Пути движения к объекту (от остановки транспорта)	Текущий ремонт
8	<b>Все зоны и участки</b>	Текущий ремонт

\* - указывается один из вариантов (видов работ): не нуждается; ремонт (текущий, капитальный); индивидуальное решение с ТСР; технические решения невозможны – организация альтернативной формы обслуживания

4.2. Период проведения работ \_\_\_\_\_  
в рамках исполнения \_\_\_\_\_

(указывается наименование документа: программы,

плана)

4.3 Ожидаемый результат (по состоянию доступности) после выполнения работ по адаптации

Оценка результата исполнения программы, плана (по состоянию доступности) \_\_\_\_\_

4.4 Для принятия решения требуется, **не требуется** (нужное подчеркнуть):

Согласование \_\_\_\_\_

Имеется заключение уполномоченной организации о состоянии доступности объекта (наименование документа и выдавшей его организации, дата), прилагается

4.5. Информация размещена (обновлена) на Карте доступности дата \_\_\_\_\_



(наименование сайта, портала)

### 5. Особые отметки

Паспорт сформирован на основании:

1. Анкеты (информации об объекте) от « » \_\_\_\_\_ 201 г.,
2. Акта обследования объекта: № акта 1 от « » \_\_\_\_\_ 201 г.
3. Решения Комиссии \_\_\_\_\_ от « » \_\_\_\_\_ 20 г.

## К ПАСПОРТУ ДОСТУПНОСТИ ВСЯ

### 1. Общие сведения об объекте

- 1.1. Муниципальное (далее Муниципальное) бюджетное учреждение образовательное учреждение «Колуцанский детский сад №5 «Тайола»
- 1.2. Адрес объекта: 346275, Ростовская область, Шахтинский район, х. Колуцанский, ул. Сельская, 17
- 1.3. Сведения о размещении объекта:
  - 1.3.1. Площадь земельного участка: 804,1 кв.м
  - 1.3.2. Площадь прилегающего земельного участка (св. влад.): 2381,46 кв.м
- 1.4. Тип объекта: здание (УЗ), последнее капитальное ремонтное лет.
- 1.5. Данные о предстоящих плановых ремонтных работ: \_\_\_\_\_

### СВЕДЕНИЯ ОБ ОРГАНИЗАЦИИ, РАСПОЛОЖЕННОЙ НА ОБЪЕКТЕ

- 1.6. Муниципальное учреждение (управление): Муниципальное бюджетное учреждение образовательное учреждение «Колуцанский детский сад №5 «Тайола»
- 1.7. Адрес: наименование: МБДОУ «Колуцанский ДС»
- 1.8. Адрес: почтовый адрес организации (управления): 346275, Ростовская область, Шахтинский район, х. Колуцанский, ул. Сельская, 17
- 1.9. Организация, владеющая объектом (индивидуальное предприятие, фирма, предприятие): \_\_\_\_\_
- 1.10. Организация-владелец (государственная, муниципальная)
- 1.11. Территориальная принадлежность (федеральная, региональная, муниципальная)
- 1.12. Владелец объекта (индивидуальное предприятие) адрес: Областная администрация Шахтинского района
- 1.13. Адрес: наименование организации, другая организация: 346276 Ростовская область, Шахтинский район, ст. Водопольная, ул. Шолохова, 35  
т/а: 8(8633) 24-4-58

### 2. Характеристики доступности организации на объекте (по объектам)

- 2.1. Сфера деятельности (развлечения, образование, общественная, физическая культура и спорт, искусство, связь и информация, транспорт, жилой фонд, промышленный район, услуга услуг, другое)
- 2.2. Вид деятельности (услуга услуг и обучение) и осуществляемые образовательные мероприятия по образовательным программам дошкольного образования, дошкольного и школьного образования
- 2.3. Форма оказания услуг (на объекте, с доставкой, проживанием, в т.ч. предоставление на дому, дистанционно)
- 2.4. Категория обслуживаемых лиц (лица по возрасту (дети, подростки, лица с ограниченными возможностями, лица с инвалидностью) и/или лица в возрасте от 2 мес. до 7 лет)

УТВЕРЖДАЮ:

Руководитель организации  
Заведующий МБДОУ «  
Колундаевский Д С»  
А.И. Громова  
«25» декабря 2018 г.



**АНКЕТА**  
(информация об объекте социальной инфраструктуры)  
**К ПАСПОРТУ ДОСТУПНОСТИ ОСИ**

№ 41

**1. Общие сведения об объекте**

- 1.1. Наименование (вид) **Муниципальное бюджетное дошкольное образовательное учреждение « Колундаевский детский сад №5 «Тополек»**
- 1.2. Адрес объекта **346275, Ростовская область, Шолоховский район, х. Колундаевский, ул. Северная, 17**
- 1.3. Сведения о размещении объекта:  
- отдельно стоящее здание **2** этажа, **868,2** кв.м  
- наличие прилегающего земельного участка (да, нет); да, **2501,49** кв.м
- 1.4. Год постройки здания **1973**, последнего капитального ремонта **нет**.
- 1.5. Дата предстоящих плановых ремонтных работ: *текущего* ~~----~~, капитального –

**СВЕДЕНИЯ ОБ ОРГАНИЗАЦИИ, РАСПОЛОЖЕННОЙ НА ОБЪЕКТЕ**

- 1.6. Название организации (учреждения), **Муниципальное бюджетное дошкольное образовательное учреждение « Колундаевский детский сад №5 «Тополек»**  
Короткое наименование МБДОУ « Колундаевский Д С »
- 1.7. Юридический адрес организации (учреждения) **346275, Ростовская область, Шолоховский район, х. Колундаевский, ул. Северная, 17**
- 1.8. Основание для пользования объектом (оперативное управление, аренда, собственность)
- 1.9. Форма собственности (государственная, негосударственная)
- 1.10. Территориальная принадлежность (федеральная, региональная, муниципальная)
- 1.11. Вышестоящая организация (*наименование*) **отдел Образования администрации Шолоховского района**
- 1.12. Адрес вышестоящей организации, другие координаты **346270 Ростовская область, Шолоховский район, ст. Вешенская, ул. Шолохова, 55**  
тел. 8 (86353) 24-4-58

**2. Характеристика деятельности организации на объекте (по обслуживанию населения)**

- 2.1 Сфера деятельности (здравоохранение, образование, социальная защита, физическая культура и спорт, культура, связь и информация, транспорт, жилой фонд, потребительский рынок и сфера услуг, другое)
- 2.2 Виды оказываемых услуг **организация и осуществление образовательной деятельности по образовательным программам дошкольного образования, присмотр и уход за детьми**
- 2.3 Форма оказания услуг: (на объекте, с длительным пребыванием, в т.ч. проживанием, на дому, дистанционно)
- 2.4 Категории обслуживаемого населения по возрасту: (дети, взрослые трудоспособного возраста, пожилые; все возрастные категории) **дети от 2 мес. до 7 лет**



- 2.5 Категории обслуживаемых инвалидов: инвалиды, передвигающиеся на коляске, инвалиды с нарушениями опорно-двигательного аппарата; нарушениями зрения, нарушениями слуха, нарушениями умственного развития
- 2.6 Плановая мощность: посещаемость (количество обслуживаемых в день), вместимость, пропускная способность 48 человек
- 2.7 Участие в исполнении ИПР инвалида, ребенка-инвалида (да, нет)

### 3. Состояние доступности объекта для инвалидов и других маломобильных групп населения (МГН)

3.1 Путь следования к объекту пассажирским транспортом  
(описать маршрут движения с использованием пассажирского транспорта)  
наличие адаптированного пассажирского транспорта к объекту нет

3.2 Путь к объекту от ближайшей остановки пассажирского транспорта:

3.2.1 расстояние до объекта от остановки транспорта 70 м

3.2.2 время движения (пешком) 5 мин

3.2.3 наличие выделенного от проезжей части пешеходного пути (да, нет),

3.2.4 Перекрестки: нерегулируемые; регулируемые, со звуковой сигнализацией, таймером; нет

3.2.5 Информация на пути следования к объекту: акустическая, тактильная, визуальная, нет;

3.2.6 Перепады высоты на пути: есть, нет (описать)

Их обустройство для инвалидов на коляске: да, нет

3.3 Вариант организации доступности ОСИ (формы обслуживания)\* с учетом СП 35-101-2001

№№ п/п	Категория инвалидов (вид нарушения)	Вариант организации доступности объекта (формы обслуживания)*
1.	Все категории инвалидов и МГН	Б
	<i>в том числе инвалиды:</i>	
2	передвигающиеся на креслах-колясках	Б
3	с нарушениями опорно-двигательного аппарата	Б
4	с нарушениями зрения	Б
5	с нарушениями слуха	Б
6	с нарушениями умственного развития	Б

\* - указывается один из вариантов: «А», «Б», «ДУ», «ВНД»

4. Управленческое решение (предложения по адаптации основных структурных элементов объекта)

№ № п \п	Основные структурно-функциональные зоны объекта	Рекомендации по адаптации объекта (вид работы)*
1	Территория, прилегающая к зданию (участок)	Текущий ремонт
2	Вход (входы) в здание	Текущий ремонт
3	Путь (пути) движения внутри здания (в т.ч. пути эвакуации)	Текущий ремонт
4	Зона целевого назначения здания (целевого посещения)	Текущий ремонт

	объекта)	
5	Санитарно-гигиенические помещения	Текущий ремонт
6	Система информации на объекте (на всех зонах)	Текущий ремонт
7	Пути движения к объекту (от остановки транспорта)	Текущий ремонт
8	<b>Все зоны и участки</b>	Текущий ремонт

\*- указывается один из вариантов (видов работ): не нуждается; ремонт (текущий, капитальный); индивидуальное решение с ТСР; технические решения невозможны – организация альтернативной формы обслуживания

**Размещение информации на Карте доступности согласовано:**

(подпись, Ф.И.О., должность; координаты для связи уполномоченного представителя объекта)

Муниципальное учреждение «Калужский детский сад №5 «Тополь»  
 246275, Рязанская область, Шелуховский район,  
 п. Калужский, ул. Северная, 17  
 1.1. Сведения о размещении объекта:  
 - вид объекта: детский сад №5  
 - площадь земельного участка (кв. метр): 2551,49 кв.м  
 - год постройки здания: 1973г., дата начала капитального ремонта: нет.  
 1.2. Дата проведения оценки доступности: 09.09.2017г.  
 1.3. Названия учреждений (участков): Муниципальное бюджетное дошкольное образовательное учреждение «Калужский детский сад №5 «Тополь»  
 1.4. Контактное лицо: МБДОУ «Калужский ДД»  
 1.5. Контактный адрес учреждения (участка): 246275, Рязанская область, Шелуховский район, п. Калужский, ул. Северная, 17

**2. Хартия территории для удобства организации на объекте**

Дополнительная информация: Наличие информации о программе, услугах и мероприятиях детей дошкольного возраста

**3. Сведения доступности объекта**

- 3.1 Пути движения к объекту (наименование транспорта, маршрут движения от остановки общественного городского транспорта, видный адресный указатель на остановке транспорта к объекту и т.д.)
- 3.2 Путь к объекту от ближайшей остановки общественного транспорта:
  - 3.2.1 расстояние до объекта от остановки транспорта: 10 м
  - 3.2.2 время движения (минуты): 1 мин
  - 3.2.3 наличие указателя от остановки до объекта: нет
  - 3.2.4 наличие информации о маршруте движения от остановки общественного транспорта: нет
  - 3.2.5 информация об организации движения к объекту: акустическая, тактильная, визуальная, нет
  - 3.2.6 наличие информации о маршруте: нет



УТВЕРЖДАЮ:  
Начальник УСЗН  
Администрации  
Шолоховского района  
Л.Г. Щиповскова  
« 25 » декабря 2018 г.

**АКТ ОБСЛЕДОВАНИЯ  
объекта социальной инфраструктуры  
К ПАСПОРТУ ДОСТУПНОСТИ ОСИ**

№ 41

х. Колундаевский

« » \_\_\_\_\_ 201

**1. Общие сведения об объекте**

- 1.1. Наименование (вид) объекта **Муниципальное бюджетное дошкольное образовательное учреждение « Колундаевский детский сад №5 «Тополек»**
- 1.2. Адрес объекта **346275, Ростовская область, Шолоховский район, х. Колундаевский, ул. Северная, 17**
- 1.3. Сведения о размещении объекта:  
- отдельно стоящее здание **2** этажное, **868,2** кв.м  
- наличие прилегающего земельного участка (да, нет); да 2501,49 кв.м
- 1.4. Год постройки здания **1973г.**, последнего капитального ремонта **нет.**
- 1.5. Дата предстоящих плановых ремонтных работ: *текущего---*, капитального \_\_\_\_\_
- 1.6. Название организации (учреждения), **Муниципальное бюджетное дошкольное образовательное учреждение « Колундаевский детский сад №5 «Тополек»**  
Короткое наименование **МБДОУ « Колундаевский Д С »**
- 1.7. Юридический адрес организации (учреждения) **346275, Ростовская область, Шолоховский район, х. Колундаевский, ул. Северная, 17**

**2. Характеристика деятельности организации на объекте**

Дополнительная информация **Реализация общеобразовательной программы, обучение и воспитание детей дошкольного возраста**

**3. Состояние доступности объекта**

- 3.1 Путь следования к объекту пассажирским транспортом  
(описать маршрут движения с использованием пассажирского транспорта)  
наличие адаптированного пассажирского транспорта к объекту **нет**
- 3.2 Путь к объекту от ближайшей остановки пассажирского транспорта:
- 3.2.1 расстояние до объекта от остановки транспорта **70 м**
- 3.2.2 время движения (пешком) **5 мин**
- 3.2.3 наличие выделенного от проезжей части пешеходного пути (да, **нет**),
- 3.2.4 Перекрестки: **нерегулируемые**; регулируемые, со звуковой сигнализацией, таймером; нет
- 3.2.5 Информация на пути следования к объекту: акустическая, тактильная, визуальная, **нет**;
- 3.2.6 Перепады высоты на пути: есть, **нет** (описать)

Их обустройство для инвалидов на коляске: да, нет

### 3.3 Организация доступности объекта для инвалидов – форма обслуживания

№№ п/п	Категория инвалидов (вид нарушения)	Вариант организации доступности объекта (формы обслуживания)*
1.	Все категории инвалидов и МГН	Б
	<i>в том числе инвалиды:</i>	
2	передвигающиеся на креслах-колясках	Б
3	с нарушениями опорно-двигательного аппарата	Б
4	с нарушениями зрения	Б
5	с нарушениями слуха	Б
6	с нарушениями умственного развития	Б

\* - указывается один из вариантов: «А», «Б», «ДУ», «ВНД»

### 3.4 Состояние доступности основных структурно-функциональных зон

№№ п/п	Основные структурно- функциональные зоны	Состояние доступности, в том числе для основных категорий инвалидов**	Приложение	
			№ на плане	№ фото
1	Территория, прилегающая к зданию (участок)	ДЧ-И(ОГУК)		1
2	Вход (входы) в здание	ДЧ-И(ОГУК)		3
3	Путь (пути) движения внутри здания (в т.ч. пути эвакуации)	ДЧ-И(ОГУ)		5
4	Зона целевого назначения здания (целевого посещения объекта)	ДЧ-И(ОГУК)		
5	Санитарно-гигиенические помещения	ДЧ-И(ОГУ)		7
6	Система информации и связи (на всех зонах)	ДЧ-И(КОУГ)		
7	Пути движения к объекту (от остановки транспорта)	ДЧ-И(ОГУ)		9

\*\* Указывается: ДП-В - доступно полностью всем; ДП-И (К, О, С, Г, У) – доступно полностью избирательно (указать категории инвалидов); ДЧ-В - доступно частично всем; ДЧ-И (К, О, С, Г, У) – доступно частично избирательно (указать категории инвалидов); ДУ - доступно условно, ВНД - недоступно



3.5. ИТОГОВОЕ ЗАКЛЮЧЕНИЕ о состоянии доступности ОСИ: ДЧ-И

4. Управленческое решение \_\_\_\_\_

4.1. Рекомендации по адаптации основных структурных элементов объекта:

№ № п \п	Основные структурно-функциональные зоны объекта	Рекомендации по адаптации объекта (вид работы)*
1	Территория, прилегающая к зданию (участок)	Текущий ремонт
2	Вход (входы) в здание	Текущий ремонт
3	Путь (пути) движения внутри здания (в т.ч. пути эвакуации)	Текущий ремонт
4	Зона целевого назначения здания (целевого посещения объекта)	Текущий ремонт
5	Санитарно-гигиенические помещения	Текущий ремонт
6	Система информации на объекте (на всех зонах)	Текущий ремонт
7	Пути движения к объекту (от остановки транспорта)	Текущий ремонт
8.	<b>Все зоны и участки</b>	Текущий ремонт

\*- указывается один из вариантов (видов работ): не нуждается; ремонт (текущий, капитальный); индивидуальное решение с ТСП; технические решения невозможны – организация альтернативной формы обслуживания

4.2. Период проведения работ \_\_\_\_\_  
в рамках исполнения \_\_\_\_\_

(указывается наименование документа: программы, плана)

4.3 Ожидаемый результат (по состоянию доступности) после выполнения работ по адаптации ДЧ-И(СГОУ)

Оценка результата исполнения программы, плана (по состоянию доступности) ДЧ-И(СГОУ)

4.4. Для принятия решения требуется, **не требуется** (нужное подчеркнуть):

4.4.1. согласование на Комиссии \_\_\_\_\_  
(наименование Комиссии по координации деятельности в сфере обеспечения доступной среды жизнедеятельности для инвалидов и других МГН)

4.4.2. согласование работ с надзорными органами (в сфере проектирования и строительства, архитектуры, охраны памятников, другое - указать) \_\_\_\_\_

4.4.3. техническая экспертиза; разработка проектно-сметной документации; \_\_\_\_\_

4.4.4. согласование с вышестоящей организацией (собственником объекта); \_\_\_\_\_

4.4.5. согласование с общественными организациями инвалидов \_\_\_\_\_

4.4.6. другое \_\_\_\_\_

Имеется заключение уполномоченной организации о состоянии доступности объекта (наименование документа и выдавшей его организации, дата), прилагается \_\_\_\_\_

4.7. Информация может быть размещена (обновлена) на Карте доступности

(наименование сайта, портала)

### 5. Особые отметки

#### ПРИЛОЖЕНИЯ:

Результаты обследования:

- |  |             |
|--|-------------|
| 1. Территории, прилегающей к объекту       | на 2 л.     |
| 2. Входа (входов) в здание                 | на 2 л.     |
| 3. Путей движения в здании                 | на _____ л. |
| 4. Зоны целевого назначения объекта        | на _____ л. |
| 5. Санитарно-гигиенических помещений       | на _____ л. |
| 6. Системы информации (и связи) на объекте | на _____ л. |

Результаты фотофиксации на объекте на \_\_\_\_\_ л.

Позтажные планы, паспорт БТИ на \_\_\_\_\_ л.

Другое (в том числе дополнительная информация о путях движения к объекту)

Руководитель рабочей группы:

Начальник Управления социальной защиты населения Администрации Шолоховского района,  
**Щиповскова Лидия Георгиевна**  
(Должность, Ф.И.О.)



(Подпись)

Члены рабочей группы:

Старший инспектор Управления социальной защиты населения администрации Шолоховского района  
**Никулина Марина Викторовна**  
(Должность, Ф.И.О.)

(Подпись)

Председатель районного общества инвалидов  
**Пилюгин Александр Иванович**  
(Должность, Ф.И.О.)

(Подпись)

Заведующий сектором строительства Администрации Шолоховского района  
**Тюрин Александр Анатольевич**  
(Должность, Ф.И.О.)

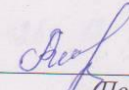
(Подпись)

Заместитель заведующего отделом культуры Администрации Шолоховского района  
**Чудин Александр Васильевич**  
(Должность, Ф.И.О.)

(Подпись)



Районный педиатр муниципального бюджетного учреждения «Центральная районная больница»  
**Рипак Татьяна Сергеевна**  
(Должность, Ф.И.О.)

  
(Подпись)

Заведующий сектором отдела образования Администрации Шолоховского района  
**Кириченко Артем Юрьевич**  
(Должность, Ф.И.О.)

  
(Подпись)  


В том числе:  
представители общественных организаций инвалидов


Председатель МО ВОС г. Миллерово (по согласованию)  
**Костюкевич Раиса Николаевна**  
(Должность, Ф.И.О.)

*Адрес: г. Миллерово, объект 10, кв. 10, стр. 1, п. 11, № 133/0. 2012*  
**Костюкевич**  
(Подпись)

Председатель Боковской районной общественной организации Ростовской области организации общероссийской общественной организации «Всероссийской общество инвалидов» (по согласованию)  
**Гаранина Татьяна Викторовна**  
(Должность, Ф.И.О.)

  
(Подпись)  


Председатель местного отделения Всероссийского общества глухих г. Миллерово (по согласованию)  
**Захарова Наталья Александровна**  
(Должность, Ф.И.О.)

  
(Подпись)

Управленческое решение согласовано «25» января 2018 г. (протокол № 21) Комиссией (название). *по координации деятельности в сфере деятельности доступной среды в учреждениях для инвалидов и других социально-защитных групп населения Шолоховского р. на*

I Результаты обследования:

1. Территории, прилегающей к зданию (участка)

Муниципальное бюджетное дошкольное образовательное учреждение  
« Колундаевский детский сад №5 «Тополек »

Адрес объекта 346275, Ростовская область, Шолоховский район, х. Колундаевский,  
ул. Северная, 17

Наименование объекта, адрес

№ п/п	Наименование функционально-планировочного элемента	Наличие элемента			Выявленные нарушения и замечания		Работы по адаптации объектов	
		есть/нет	№ на плане	№ фото	Содержание	Значимо для инвалида (категория)	Содержание	Виды работ
1.1	Вход (входы) на территорию	есть		2		С	Устройство тактильной разметки Установка указателей	
1.2	Путь (пути) движения на территории	есть				С	Устройство тактильной разметки Установка указателей	
1.3	Лестница (наружная)	нет						
1.4	Пандус (наружный)	нет						
1.5	Автостоянка и парковка	нет			Нет парковочного места	С КО У	Согласовать с администрацией сельского поселения место для стоянки	
	ОБЩИЕ требования к зоне	есть			Отсутствует тактильная разметка Отсутствуют указатели Отсутствует маркировка ступеней	С КО У	Устройство тактильной разметки Установка указателей Выделить место для стоянки	



				Нет парковочного места			
--	--	--	--	------------------------	--	--	--

II Заключение по зоне:

Наименование структурно-функциональной зоны	Состояние доступности* (к пункту 3.4 Акта обследования ОСИ)	Приложение		Рекомендации по адаптации (вид работы)** к пункту 4.1 Акта обследования ОСИ
		№ на плане	№ фото	
<b>Территории, прилегающей к зданию</b>				
Вход (входы) на территорию	ДЧ-И(КОГУ)			Устройство тактильной разметки, ремонт покрытия, установка указателей
Путь (пути) движения на территории	ДЧ-И(КОГУ)			Устройство тактильной разметки, ремонт покрытия, установка указателей
Лестница(наружная)	-----	-----	-----	-----
Пандус(наружный)	-----	-----	-----	-----
Автостоянка и парковка	-----	-----	-----	-----

\* указывается: **ДП-В** - доступно полностью всем; **ДП-И** (К, О, С, Г, У) – доступно полностью избирательно (указать категории инвалидов); **ДЧ-В** - доступно частично всем; **ДЧ-И** (К, О, С, Г, У) – доступно частично избирательно (указать категории инвалидов); **ДУ** - доступно условно, **ВНД** - недоступно

\*\* указывается один из вариантов: не нуждается; ремонт (текущий, капитальный); индивидуальное решение с ТСР; технические решения невозможны – организация альтернативной формы обслуживания

Комментарий к заключению: \_\_\_\_\_

к Акту обследования ОСИ к паспорту доступности ОСИ № 4 от «25» 12 2018 г.

**I Результаты обследования:**

**2. Входа (входов) в здание**

Муниципальное бюджетное дошкольное образовательное учреждение  
« Колундаевский детский сад №5 «Тополек»

Адрес объекта 346275, Ростовская область, Шолоховский район, х. Колундаевский  
ул. Северная, 17

Наименование объекта, адрес

№ п/п	Наименование функционально-планировочного элемента	Наличие элемента		Выявленные нарушения и замечания		Работы по адаптации объектов		
		есть/нет	№ на плане	№ фото	Содержание	Значимо для инвалида (категория)	Содержание	Виды работ
2.1	Лестница (наружная)	нет	----	----	-----	-----	-----	-----
2.2	Пандус (наружный)	нет						
2.3	Входная площадка (перед дверью)	есть		3	Скользкое покрытие отсутствуют указатели	СГУОК	Нанести противоскользящее покрытие Установить указатели	Ремонт текущий
2.4	Дверь (входная)	есть		3	отсутствуют указатели	С	установить указатели	Ремонт текущий
2.5	Тамбур	есть		5	отсутствуют указатели	С	установить указатели	Ремонт текущий
	ОБЩИЕ требования к зоне	есть			Отсутствуют указатели, отсутствует тактильная разметка,	СГУОК	Обеспечить доступность всех групп МГН	Ремонт текущий

**II Заключение по зоне:**

Наименование структурно-функциональной зоны	Состояние доступности* (к пункту 3.4 Акта обследования ОСИ)	Приложение		Рекомендации по адаптации (вид работы)** к пункту 4.1 Акта обследования ОСИ
		№ на плане	№ фото	
<b>Входа (входов) в здание</b>				
Лестница (наружная)	-----	-----	-----	-----



Пандус (наружный)				
Входная площадка (перед дверью)	ДЧ-И (КОГУ)		3	Нанести противоскользящее покрытие
Дверь (входная)	ДЧ-И(ОГУК)		3	установить указатели
Тамбур	ДЧ-И(ОГСУ)		5	установить указатели

\* указывается: **ДП-В** - доступно полностью всем; **ДП-И** (К, О, С, Г, У) – доступно полностью избирательно (указать категории инвалидов); **ДЧ-В** - доступно частично всем; **ДЧ-И** (К, О, С, Г, У) – доступно частично избирательно (указать категории инвалидов); **ДУ** - доступно условно, **ВНД** - недоступно

\*\*указывается один из вариантов: не нуждается; ремонт (текущий, капитальный); индивидуальное решение с ТСР; технические решения невозможны – организация альтернативной формы обслуживания

Комментарий к заключению: \_\_\_\_\_

к Акту обследования ОСИ к паспорту доступности ОСИ № 44 т 85 12 2018 г.

**I Результаты обследования:**

**3. Пути (путей) движения внутри здания (в т.ч. путей эвакуации)**

Муниципальное бюджетное дошкольное образовательное учреждение  
« Колундаевский детский сад №5 «Тополек»

Адрес объекта 346275, Ростовская область, Шолоховский район, х. Колундаевский  
ул. Северная, 17

Наименование объекта, адрес

№ п/п	Наименование функционально-планировочного элемента	Наличие элемента			Выявленные нарушения и замечания		Работы по адаптации объектов	
		есть/нет	№ на плане	№ фото	Содержание	Значимость для инвалидов (категория)	Содержание	Виды работ
3.1	Коридор (вестибюль, зона ожидания, галерея, балкон)	есть		5	Отсутствует тактильная разметка, отсутствуют указатели	С	Устройство тактильной разметки, установить указатели	
3.2	Лестница (внутри здания)	нет	---	---	-----	-----	-----	-----
3.3	Пандус (внутри здания)	нет						
3.4	Лифт пассажирский (или подъемник)	нет	---	---	-----	-----	-----	-----
3.5	Дверь	нет				---	установка указателей,	
3.6	Пути эвакуации (в т.ч. зоны безопасности)	есть			Отсутствует тактильная разметка, отсутствуют указатели,	С	Устройство тактильной разметки, установка указателей,	
	ОБЩИЕ требования к зоне	есть			Отсутствует тактильная разметка, отсутствуют указатели	С	Устройство тактильной разметки, установка указателей	

**II Заключение по зоне:**

Наименование структурно-	Состояние доступности* (к пункту 3.4 Акта	Приложение		Рекомендации по адаптации (вид работы)**
		№ на плане	№ фото	



функциональной зоны	обследования ОСИ)			к пункту 4.1 Акта обследования ОСИ
<b>Пути (путей) движения внутри здания (в т.ч. путей эвакуации)</b>				
Коридор (вестибюль, зона ожидания, галерея, балкон)	ДЧ-И(ОГУ)		4	Устройство тактильной разметки, установить указатели
Пандус (внутри здания)	ДЧ-И(ГУ)			Устройство пандусов
Дверь	ДЧ-И(ОГУ)			Расширить дверные проемы согласно ГОСТ
Пути эвакуации (в т.ч. зоны безопасности)	ДЧ-И(ОГУ)			Устройство тактильной разметки, установка указателей,

\* указывается: **ДП-В** - доступно полностью всем; **ДП-И** (К, О, С, Г, У) – доступно полностью избирательно (указать категории инвалидов); **ДЧ-В** - доступно частично всем; **ДЧ-И** (К, О, С, Г, У) – доступно частично избирательно (указать категории инвалидов); **ДУ** - доступно условно, **ВНД** - недоступно

\*\*указывается один из вариантов: не нуждается; ремонт (текущий, капитальный); индивидуальное решение с ТСР; технические решения невозможны – организация альтернативной формы обслуживания

Комментарий к заключению: \_\_\_\_\_

Полное наименование объекта				
Адрес				
Область				
Муниципальное образование				
Код объекта				
Код подразделения				
Специальность				
Дата				

**II Заключение по акту**

Наименование обследуемого объекта	Составные документы* (к пункту 4.1 Акта обследования ОСИ)	Функциональность		Функциональность по эвакуации (подчеркнуть) (к пункту 4.1 Акта обследования ОСИ)
		Да	Нет	

к Акту обследования ОСИ к паспорту доступности ОСИ № 11 от 25 12 2018г.

**I Результаты обследования:**

**4. Зоны целевого назначения здания (целевого посещения объекта)**

**Вариант I – зона обслуживания инвалидов**

**Муниципальное бюджетное дошкольное образовательное учреждение «Колундаевский детский сад №5 «Тополек»**

**Адрес объекта 346275, Ростовская область, Шолоховский район, х. Колундаевский ул. Северная, 17**

Наименование объекта, адрес

№ п/п	Наименование функционально-планировочного элемента	Наличие элемента			Выявленные нарушения и замечания		Работы по адаптации объектов	
		есть/нет	№ на плане	№ фото	Содержание	Значимо для инвалида (категория)	Содержание	Виды работ
4.1	Кабинетная форма обслуживания	-			-	-	-	-
4.2	Зальная форма обслуживания	-			-	-	-	-
4.3	Прилавочная форма обслуживания	-			-	-	-	-
4.4	Форма обслуживания с перемещением по маршруту	-			-	-	-	-
4.5	Кабина индивидуального обслуживания	-			-	-	-	-
	<b>ОБЩИЕ требования к зоне</b>	-			-	-	-	-

**II Заключение по зоне:**

Наименование структурно-функциональной зоны	Состояние доступности* (к пункту 3.4 Акта обследования ОСИ)	Приложение		Рекомендации по адаптации (вид работы)** к пункту 4.1 Акта обследования ОСИ
		№ на плане	№ фото	
<b>Зоны целевого назначения здания (целевого посещения объекта)</b>				



Кабинетная форма обслуживания				
-------------------------------	--	--	--	--

\* указывается: **ДП-В** - доступно полностью всем; **ДП-И** (К, О, С, Г, У) – доступно полностью избирательно (указать категории инвалидов); **ДЧ-В** - доступно частично всем; **ДЧ-И** (К, О, С, Г, У) – доступно частично избирательно (указать категории инвалидов); **ДУ** - доступно условно, **ВНД** - недоступно

\*\* указывается один из вариантов: не нуждается; ремонт (текущий, капитальный); индивидуальное решение с ТСР; технические решения невозможны – организация альтернативной формы обслуживания

Комментарий к заключению: \_\_\_\_\_


II Заключение по теме:

Наименование структурно-функциональной зоны	Состояние доступности* (в соответствии с Актом обследования ОСТ)	Приложение		Рекомендации по реализации (в соответствии с Актом обследования ТСР)
		№ на фото	№ фото	

\* указывается: **ДП-В** - доступно полностью всем; **ДП-И** (К, О, С, Г, У) – доступно полностью избирательно (указать категории инвалидов); **ДЧ-В** - доступно частично всем; **ДЧ-И** (К, О, С, Г, У) – доступно частично избирательно (указать категории инвалидов); **ДУ** - доступно условно, **ВНД** - недоступно

\*\* указывается один из вариантов: не нуждается; ремонт (текущий, капитальный); индивидуальное решение с ТСР; технические решения невозможны – организация альтернативной формы обслуживания

Комментарий к заключению: \_\_\_\_\_

к Акту обследования ОСИ к паспорту доступности ОСИ № 44 от «25» 12 2018 г.

**I Результаты обследования:**

**4. Зоны целевого назначения здания (целевого посещения объекта)  
Вариант II – места приложения труда**

Наименование функционально-планировочного элемента	Наличие элемента		Выявленные нарушения и замечания		Работы по адаптации объектов		
	есть/нет	№ на плане	№ фото	Содержание	Значимо для инвалида (категория)	Содержание	Виды работ
Место приложения труда	-	-	-	-	-	-	-

**II Заключение по зоне:**

Наименование структурно-функциональной зоны	Состояние доступности* (к пункту 3.4 Акта обследования ОСИ)	Приложение		Рекомендации по адаптации (вид работы)** к пункту 4.1 Акта обследования ОСИ
		№ на плане	№ фото	

\* указывается: **ДП-В** - доступно полностью всем; **ДП-И** (К, О, С, Г, У) – доступно полностью избирательно (указать категории инвалидов); **ДЧ-В** - доступно частично всем; **ДЧ-И** (К, О, С, Г, У) – доступно частично избирательно (указать категории инвалидов); **ДУ** - доступно условно, **ВНД** - недоступно

\*\*указывается один из вариантов: не нуждается; ремонт (текущий, капитальный); индивидуальное решение с ТСП; технические решения невозможны – организация альтернативной формы обслуживания

Комментарий

к заключению: \_\_\_\_\_



к Акту обследования ОСИ к паспорту доступности ОСИ № 4/от «28» 12 2018

**I Результаты обследования:**

**4. Зоны целевого назначения здания (целевого посещения объекта)  
Вариант III – жилые помещения**

Наименование функционально-планировочного элемента	Наличие элемента		Выявленные нарушения и замечания		Работы по адаптации объектов		
	есть/нет	№ на плане	№ фото	Содержание	Значимо для инвалида (категория)	Содержание	Виды работ
Жилые помещения	-			-	-	-	-

**II Заключение по зоне:**

Наименование структурно-функциональной зоны	Состояние доступности* (к пункту 3.4 Акта обследования ОСИ)	Приложение		Рекомендации по адаптации (вид работы)** к пункту 4.1 Акта обследования ОСИ
		№ на плане	№ фото	

\* указывается: **ДП-В** - доступно полностью всем; **ДП-И** (К, О, С, Г, У) – доступно полностью избирательно (указать категории инвалидов); **ДЧ-В** - доступно частично всем; **ДЧ-И** (К, О, С, Г, У) – доступно частично избирательно (указать категории инвалидов); **ДУ** - доступно условно, **ВНД** - недоступно

\*\* указывается один из вариантов: не нуждается; ремонт (текущий, капитальный); индивидуальное решение с ТСР; технические решения невозможны – организация альтернативной формы обслуживания

Комментарий к заключению: \_\_\_\_\_

к Акту обследования ОСИ к паспорту доступности ОСИ № 44 от «25» 12 2018 г.

**I Результаты обследования:**

**5. Санитарно-гигиенических помещений**

Муниципальное бюджетное дошкольное образовательное учреждение

« Колундаевский детский сад №5 «Тополек» »

Адрес объекта 346275, Ростовская область, Шолоховский район, х. Колундаевский ул. Северная, 17

№ п/п	Наименование функционально-планировочного элемента	Наличие элемента		Выявленные нарушения и замечания		Работы по адаптации объектов		
		есть/нет	№ на плане	№ фото	Содержание	Значимо для инвалида (категория)	Содержание	Виды работ
5.1	Туалетная комната	есть		7	Отсутствуют поручни, отсутствуют указатели, ширина проема не соответствует ГОСТ, ширина помещения не соответствует ГОСТ	К,О,С	Установить поручни, установить указатели Расширить проемы	Ремонт текущий Ремонт капитальный
5.2	Душевая/ванная комната	-	-	-	-	-	-	-
5.3	Бытовая комната (гардеробная)	-	-	-	-	-	-	-
	ОБЩИЕ требования к зоне	есть	-	-	Обеспечить доступность всех групп МГН	К,О,С	Установить поручни, установить указатели Расширить проемы	Текущий ремонт Ремонт капитальный

**II Заключение по зоне:**

Наименование структурно-функциональной зоны	Состояние доступности* (к пункту 3.4 Акта обследования ОСИ)	Приложение		Рекомендации по адаптации (вид работы)** к пункту 4.1 Акта обследования ОСИ
		№ на плане	№ фото	
<b>Санитарно-гигиенических помещений</b>				



Туалетная комната	ДЧ-И(ГУ)		7	Установить поручни, установить указатели Расширить проемы
-------------------	----------	--	---	---

\* указывается: **ДП-В** - доступно полностью всем; **ДП-И** (К, О, С, Г, У) – доступно полностью избирательно (указать категории инвалидов); **ДЧ-В** - доступно частично всем; **ДЧ-И** (К, О, С, Г, У) – доступно частично избирательно (указать категории инвалидов); **ДУ** - доступно условно, **ВНД** - недоступно

\*\*указывается один из вариантов: не нуждается; ремонт (текущий, капитальный); индивидуальное решение с ТСП; технические решения невозможны – организация альтернативной формы обслуживания

Комментарий к заключению:

№	Идентификационный элемент	Идентификация нарушения		Идентификация нарушения	Идентификация нарушения	Работы по устранению нарушения	
		Категория	Степень			Содержание	Виды работ
А.1	Визуальные средства	нет		С	Устранить визуальные средства	Ремонт текущий	
А.2	Акустические средства	нет		Г	Устранить акустические средства	Ремонт текущий	
А.3	Тактильные средства	нет		С, Г	Устранить тактильные средства	Ремонт текущий	
А.4	Средства требования к зрению	нет		С, Г	Устранить визуальные средства Устранить акустические средства Устранить тактильные средства	Ремонт текущий	

С) Заключено по акту

Идентификация структурно-функциональной зоны	Степень доступности* (с учетом 4.4 Акта обследования ОСИ)	Примечание		Рекомендации по устранению (вид работ)** в пункте 4.1 Акта обследования ОСИ
		№ по плану	№ фото	
Система обслуживания на объекте	ДЧ-И(ГУ)			Адаптировать для всех групп МГН

к Акту обследования ОСИ к паспорту доступности ОСИ № 44/т «28» 12 2018 г.

**I Результаты обследования:**

**б. Системы информации на объекте**

Муниципальное бюджетное дошкольное образовательное учреждение  
« Колундаевский детский сад №5 «Тополек»

Адрес объекта 346275, Ростовская область, Шолоховский район, х. Колундаевский  
ул. Северная, 17

№ п/п	Наименование функционально-планировочного элемента	Наличие элемента			Выявленные нарушения и замечания		Работы по адаптации объектов	
		есть/нет	№ на плане	№ фото	Содержание	Значимо для инвалидов (категория)	Содержание	Виды работ
6.1	Визуальные средства	есть		-		С	Установить визуальные средства	Ремонт текущий
6.2	Акустические средства	нет		-		Г	Установить акустические средства	Ремонт текущий
6.3	Тактильные средства	нет		-		С	Установить тактильные средства	Ремонт текущий
	ОБЩИЕ требования к зоне	есть		-		С,Г	Установить визуальные средства Установить акустические средства Установить тактильные средства	Ремонт текущий

**II Заключение по зоне:**

Наименование структурно-функциональной зоны	Состояние доступности* (к пункту 3.4 Акта обследования ОСИ)	Приложение		Рекомендации по адаптации (вид работы)** к пункту 4.1 Акта обследования ОСИ
		№ на плане	№ фото	
Системы информации на объекте	ДЧ-И(КОУГ)		-	Адаптировать для всех групп МГН



\* указывается: **ДП-В** - доступно полностью всем; **ДП-И** (К, О, С, Г, У) – доступно полностью избирательно (указать категории инвалидов); **ДЧ-В** - доступно частично всем; **ДЧ-И** (К, О, С, Г, У) – доступно частично избирательно (указать категории инвалидов); **ДУ** - доступно условно, **ВНД** - недоступно

\*\*указывается один из вариантов: не нуждается; ремонт (текущий, капитальный); индивидуальное решение с ТСП; технические решения невозможны – организация альтернативной формы обслуживания

Комментарий к  
заключению: \_\_\_\_\_



№1 ВНЕШНИЙ ВИД ДС

№2 ВХОД НА ТЕРРИТОРИЮ ДС





№2 ВХОД НА ТЕРРИТОРИЮ ДС





№3 ВХОД В ДС






№4 ВХОД В ГРУППУ

№4 ВХОД В ГРУППУ





№5 КОРРИДОР





№6 РАЗДЕВАЛКА





№7 САҢ УЗЕЛІ





№8 Запасной выход





№9 Путь движения к ДС





№9 Путь движения к ДС

ий